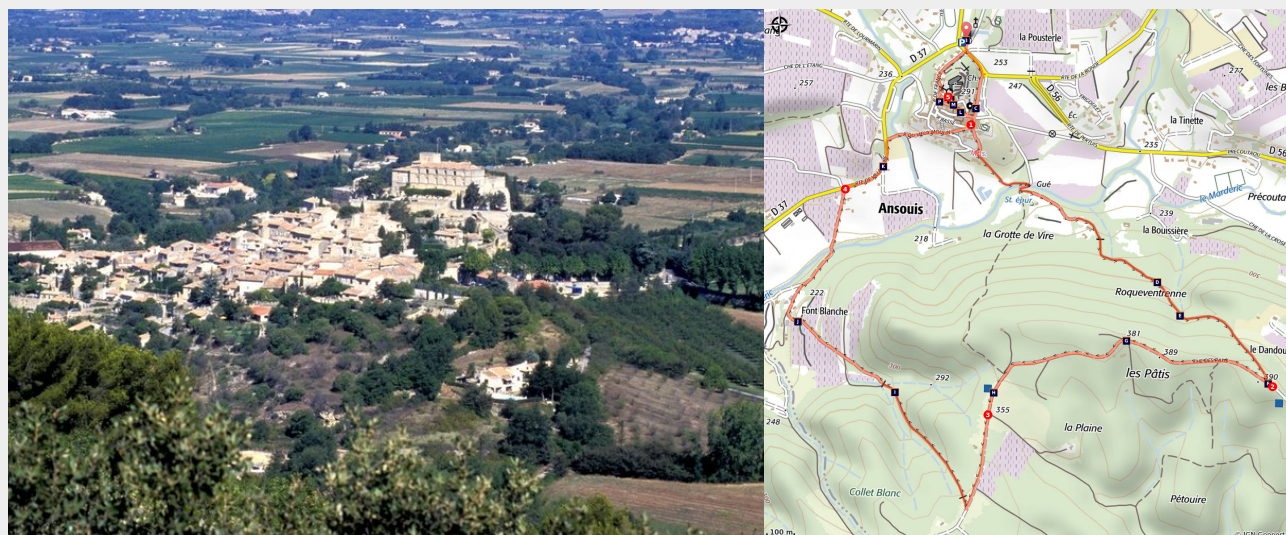


ANSOUIS - Des ruelles du village à la forêt des Pâtis

Ansouis



Paysages d'Ansouis (PNR Luberon)

Prise de hauteur sur la colline boisée des Pâtis, offrant de beaux points de vue sur le Pays d'Aigues, le Grand Luberon et l'un des plus beaux villages de France.

« Après une belle ascension à l'ombre des chênes et des pins j'aperçois, au travers de la végétation, Ansouis et son ancienne forteresse militaire. Encore quelques efforts, arrivée à la piste de crêtes, légèrement essoufflée, je découvre un beau panorama sur le Grand Luberon. Cela en valait la peine ! La redescente sur Ansouis est plus reposante et s'ouvre sur la plaine et le Pays d'Aigues. » Séverine Besson, chargée de mission Valorisation des patrimoines à l'Office de tourisme Luberon côté sud.

Infos pratiques

Pratique : PEDESTRE

Durée : 2 h 15

Longueur : 6.6 km

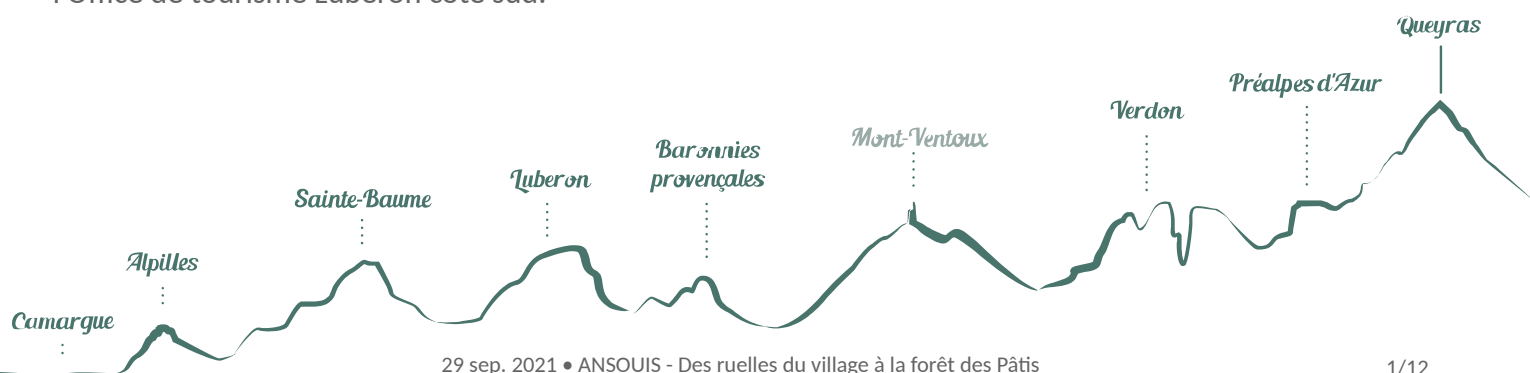
Dénivelé positif : 242 m

Difficulté : Facile

Type : Boucle

Thèmes : Patrimoine et histoire, Point de vue



Accessibilité : Rando avec âne



Itinéraire

Départ : Place de la Vieille Fontaine, située au pied nord du village d'Ansois

Arrivée : Ansois

Balisage :  Non balisé  PR

Depuis la Place de la Vieille Fontaine, s'engager à gauche sous le porche et suivre la route en direction du village. Au rond-point, remonter à droite le boulevard des Platanes. Passer la place Saint-Elzéar et continuer tout droit jusqu'à la place des Hôtes.

1- Virer à gauche, emprunter la traverse du Colombier. En contrebas, à la sortie du virage (gros cactus), se faufiler sur le sentier caillouteux à gauche. En bas, poursuivre le chemin à gauche, puis virer à droite et franchir le ruisseau Le Marderic. Au panneau "Juillère", prendre le chemin de gauche direction Le Gavède. Passer sous une habitation, franchir une barrière et gravir un raide chemin. Franchir une seconde barrière, puis poursuivre l'ascension jusqu'à la piste des crêtes.

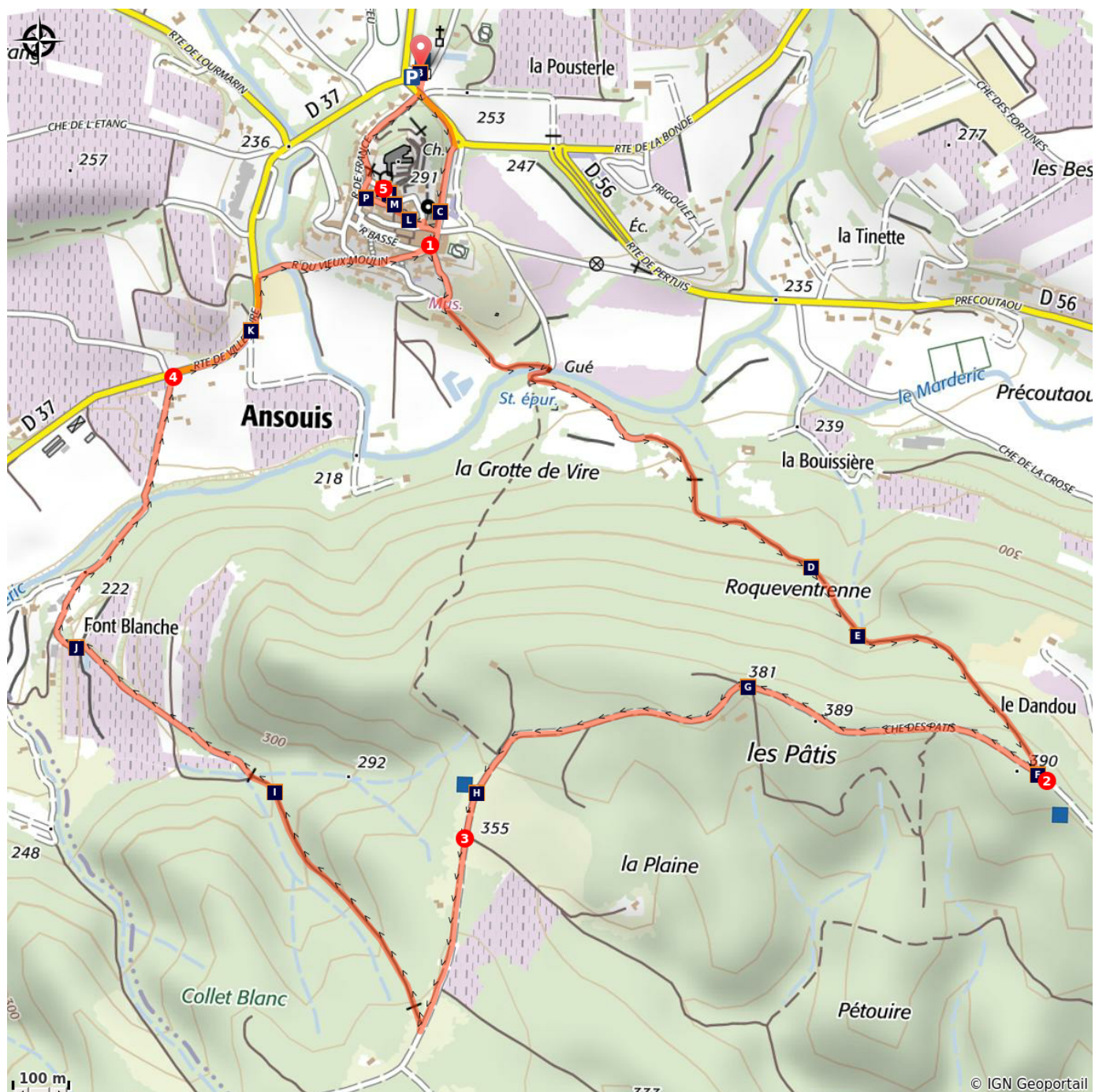
2- Au sommet, bifurquer à droite et emprunter la piste forestière. A hauteur de la ligne électrique, laisser partir un chemin à droite et poursuivre tout droit.

3- A l'intersection "Coulet Blanc", continuer tout droit en direction de Villelaure, le Vieux Moulin. Passer devant une habitation, laisser partir un chemin à gauche, puis, 100 m plus loin, bifurquer à droite. Descendre tout droit, franchir une barrière puis une seconde pour déboucher dans le hameau de Font-Blanche. Poursuivre deux fois à droite, franchir le petit pont sur Le Marderic et atteindre la route de Pertuis (D37).

4- L'emprunter à droite sur 300 m et après le virage, virer à droite sur le chemin revêtu du Vieux Moulin. Remonter dans le village, repasser au point 1 et atteindre la Place des Hôtes. Avancer encore et bifurquer à gauche rue du Petit Portail. 30 m après, gravir l'escalier à droite. Se faufiler à gauche dans la rue du Grand Four, puis monter à droite jusqu'à la place du Château.

5- Revenir sur ses pas, descendre jusqu'à la première intersection et virer à droite sur la Grande Rue. Plus loin, poursuivre à droite sur la rue de France et regagner la place de la Vieille Fontaine.

Sur votre chemin...



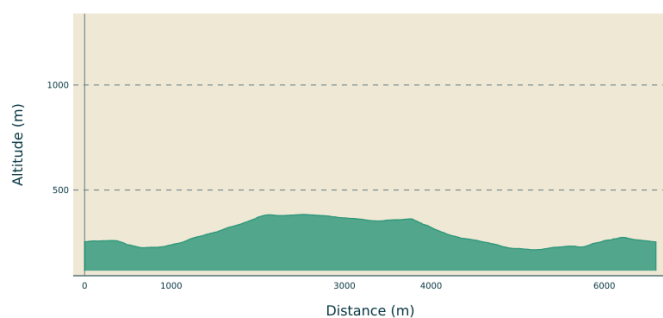
- | | | | |
|--|------------------------------------|--|--|
| | Ansois, village perché (A) | | Le lavoir d'Ansois (B) |
| | La place Saint-Elzéar (C) | | Pinèdes, propices aux feux rapides ! (D) |
| | Qui dit "galets" dit "rivière" (E) | | Vue sur l'adret du Grand Luberon (F) |
| | Les Pâtis (G) | | Citernes et prévention incendie (H) |
| | Relief protecteur (I) | | Agriculture Ansoisienne (J) |
| | Ansois, décor de cinéma (K) | | Le beffroi d'Ansois (L) |
| | Maison des Consuls (M) | | Le château d'Ansois (N) |
| | L'église Saint-Martin (O) | | Les anciennes entrées (P) |

Toutes les infos pratiques

Recommandations

Prudence au retour en empruntant la route de Pertuis (D37) sur près de 300 m.

Profil altimétrique



Altitude min 216 m

Altitude max 384 m

Accès routier

A 8 km au nord de Pertuis, par les D56 et D37.

Parking conseillé

Parking Place de la vieille fontaine, devant l'Office de tourisme, au pied nord du village d'Ansouis (route de Cucuron).

Source

OTI Luberon Sud Tourisme



Lieux de renseignements

Maison du Parc naturel régional du Luberon



60, place Jean Jaurès, 84400 Apt

accueil@parcduluberon.fr

Tel : +33 (0)4 90 04 42 00

<https://www.parcduluberon.fr/>

OTI Luberon Sud Tourisme

Le Château - BP 16, 84240 La Tour d'Aigues

contact@luberon-sud-tourisme.fr

Tel : +33 (0)4 90 07 50 29

<https://www.luberon-sud-tourisme.fr/>

Sur votre chemin...



Ansouis, village perché (A)

Le village s'est développé dès le Xe s. autour du château et de l'église (XIe s.) situés en hauteur sur un mamelon. Positionné à un carrefour stratégique de routes anciennes, Ansouis était le centre administratif et commercial d'une baronnie regroupant Cucuron, Sannes et la Motte d'Aigues. Moins influent (les crises du XVIIIe s.), moins habité (l'exode rural du XIXe s.), le village a conservé sa forme urbaine dense du XVIe s. qui en fait tout son charme et un rare et précieux témoignage.

Crédit photo : Marie Grenouilleau - PNR Luberon



Le lavoir d'Ansouis (B)

Typique avec deux bassins un pour le lavage et un second pour le rinçage avec l'arrivée d'eau qui devait être bien propre. Les vêtements étaient trempés par les femmes dans l'eau, puis frottés au « savon de Marseille » réputé pour être un des meilleurs détergents, puis il était frappé rudement plusieurs fois au battoir pour en évacuer la saleté et le savon. Le rinçage exigeait de tordre et retordre le linge avant de l'égoutter. Certaines femmes en avaient fait leur profession : les lavandières.

Crédit photo : Séverine Besson - OT Luberon Côté Sud



La place Saint-Elzéar (C)

Du nom d'Elzéar de Sabran qui naquit dans le Luberon en 1285 et fut marié à Delphine (Dauphine) de Signe qui se destinait à entrer dans les ordres. Ils vécurent leur vie d'époux dans l'ascétisme et la virginité. Elzéar mourut le 27 septembre 1325 et fut canonisé le 15 avril 1369. Delphine fit vœu de pauvreté et finit son existence à Apt dans le plus grand dénuement. L'église la proclama bienheureuse et à la volonté populaire, Sainte. Ansouis fête toujours en septembre les Saints.

Crédit photo : DR - Paroisse de Puimichel



Pinèdes, propices aux feux rapides ! (D)

Sur les flancs de colline au sud d'Ansouis, se dresse des fourrés de jeunes pin d'Alep. Ce type de peuplement très dense couvre de très grandes surfaces. Le passage d'un incendie mènerait à l'installation d'une garrigue. Sur la période 1985 -2015, le nombre de départs de feux est plus important sur la partie sud du territoire. Ceci peut s'expliquer à la fois par une densité de population et une fréquentation plus élevée que sur les autres massifs, mais aussi par une influence méditerranéenne plus marquée avec une sécheresse estivale plus forte.


Crédit photo : Eric Garnier - PNR Luberon



Qui dit "galets" dit "rivière" (E)

Vers le sommet de la colline, les galets deviennent de plus en plus abondants. Ils sont de forme, de taille et de couleurs différentes et signent l'existence d'une ancienne rivière. Car un galet est un morceau de roche arraché aux montagnes par l'érosion et transporté au fond d'une rivière ou par la mer, s'usant et s'arrondissant lentement. Les galets d'Ansouis ont des origines très variées, et parfois lointaines comme les Alpes, amenés en ces lieux par une paléo-Durance qui coulait là il y a 8 millions d'années.

Crédit photo : Christine Balme - PNR Luberon



Vue sur l'adret du Grand Luberon (F)

Au loin vous observez le Grand Luberon dont la naissance est liée à celle des Pyrénées, il y a environ 40 millions d'années. Par la suite, la formation des Alpes va rehausser ce relief puis c'est l'érosion qui va le modeler. Tout cela conduit à sa structure actuelle : un vaste pli en voûte (anticlinal) dissymétrique et chevauchant vers le sud. Ce flanc sud, éventré par l'érosion, donne forme à ses petites collines que l'on peut voir devant le Grand Luberon, de Cucuron à Peypin-d'Aigues.

Crédit photo : Séverine Besson - OT Luberon Côté Sud



Les Pâtis (G)

En provençal le "pati" est un "pacage", soit un terrain affecté aux troupeaux. Une ancienne activité pastorale a sûrement donné son nom au lieu. En effet, ces espaces naturels accueillent très souvent des troupeaux. Ils sont encore présents sur d'autres secteurs. Lorsque les terrains sont boisés avec le concours des animaux pâturant sous les arbres, des éclaircies, élagage des branches basses et débroussailllements permettent de diminuer le risque d'incendie.

Crédit photo : DR - Le Mas des Grès


Citernes et prévention incendie (H)



Par vent violent, le feu peut se propager jusqu'à 10 km/h ! La nature très sèche, même en hiver, peut rapidement s'enflammer. Autour de soi, on peut aisément constater des aménagements pour empêcher la propagation du feu : citernes DFCI (Défense de la Forêt Contre l'Incendie), pistes assez larges pour le passage des camions de pompiers et débroussaillage de sécurité de part et d'autre des pistes. En saison estivale, il est important de se renseigner sur les règles d'accès aux massifs forestiers (borne info Tel : 08 84 17 8000).

Crédit photo : Séverine Besson - OT Luberon Côté Sud

Relief protecteur (I)



Derrière les vignes du Pays d'Aigues, se découpe le Cap de Serre qui domine Lourmarin au fond à gauche du paysage. A ses pieds la combe de Lourmarin sépare le Grand Luberon à l'est du Petit Luberon à l'ouest. Le point culminant du Grand Luberon, le Mourre Nègre, s'élève à 1 125 m et surplombe Cucuron. Celui du Petit Luberon, le Mourre de Cairas, situé au-dessus de Mérindol, culmine à 727 m. Cette barrière naturelle protège Ansouis du mistral !

Crédit photo : Séverine Besson - OT Luberon Côté Sud

Agriculture Ansouisienne (J)



La douceur du relief, la multitude des cours d'eau et des sources et la fertilité des terres assurent à Ansouis d'incontestables avantages pour l'agriculture. Céréales, vignes, vergers, prairies et champs de primeurs variés couvrent plus des trois quarts de la superficie totale, soit environ 1 322 ha. Certaines vignes ansouisiennes sont classées AOC Luberon et la Cave Coopérative Vinicole des Coteaux, créée en 1925, regroupe aujourd'hui 67 vignerons pour une surface de 450 ha.

Crédit photo : Séverine Besson - OT Luberon Côté Sud

Ansouis, décor de cinéma (K)



L'église d'Ansouis a servi de décor à deux films cultes de Claude Berri, "Jean de Florette" et "Manon des sources" (1986). Les scènes du prêche, de la messe de Noël et du mariage de Manon ont toutes été tournées dans l'église. Les scènes à l'extérieur de l'église se passent à Vaugines, à 7 km d'Ansouis.

Crédit photo : DR



Le beffroi d'Ansouis (L)

Le conseil de la communauté d'Ansouis tenait ses séances dans la maison de la confrérie du Saint Esprit dès 1540. Après la dissolution de la confrérie, la maison devint propriété communale et se transforma en hôtel de ville et en four. On construisit au-dessus le beffroi, couronné d'un campanile en fer forgé, qui abrite l'horloge et fut probablement réalisé entre la fin XVIe s. et début XVIIe s. Cet hôtel de ville a été remplacé par l'ancienne mairie à une date inconnue, entre 1793 et 1836.


Crédit photo : Daniel Grenouilleau



Maison des Consuls (M)

Cette demeure a été le siège du Conseil de la cité au XVe s. et XVIe s. La partie basse possède des ouvertures en cintre surmontées de moulures dont l'une peut faire penser à une devanture d'échoppe. En effet, ce rez-de-chaussée abritait des silos à grain, un four, des étals à viandes et à poissons qui devaient permettre, en cas de siège du village, d'approvisionner les habitants venus se réfugier dans l'enceinte du château.

Crédit photo : Séverine Besson - OT Luberon Côté Sud



Le château d'Ansouis (N)

Le château, construit au Moyen-Age au sommet d'un piton rocheux, fut un poste d'observation privilégié. Flanqué de quatre tours et d'un donjon central, il comporte un important système de fortification. Au XVIIe s., la paix régnant de nouveau en Provence, le château se transforme en demeure de plaisance. Occupé pendant presque 1 000 ans par la famille de Sabran, les nouveaux propriétaires depuis 2008 poursuivent la restauration et ouvrent le château aux visiteurs.

Crédit photo : Séverine Besson - OT Luberon Côté Sud



L'église Saint-Martin (O)

Difficile de dater cet édifice, il n'est probablement pas antérieur à la fin du XIIe s. Il se compose d'une nef de trois travées et d'un vaisseau transversal voûté en berceau brisé. On y remarque divers éléments sculptés. Cette église, bâtie vraisemblablement à l'époque où le village connaissait son maximum démographique, n'a pas été agrandie par la suite et n'a subi que quelques remaniements de détail.

Crédit photo : Séverine Besson - OT Luberon Côté Sud



Les anciennes entrées (P)

Il ne subsiste que l'emplacement du Grand Portail sur la voirie actuelle. La croix en fer forgée réinstallée par la paroisse en 1951 symbolise cette ancienne entrée du village. La rampe d'accès en escalier, utilisée aujourd'hui, est moderne. Vraisemblablement construite à l'ouest de l'ancienne, elle prend appui sur le côté nord de la tour. Le Petit Portail, dans la rue du même nom, est la seule porte encore en état de nos jours.

Crédit photo : Séverine Besson - OT Luberon Côté Sud



- En aucun cas les auteurs des contenus de ce site ne sauraient être tenus pour responsables de problèmes ou d'accidents sur les itinéraires cités.
- Cependant, nous comptons sur vous pour signaler toutes contradictions importantes entre cette fiche et le terrain.
- Pensez également à signaler les éventuels problèmes rencontrés pendant votre balade sur <http://sentinelles.sportsdenature.fr> (erreur de balisage, panneau défectueux, pollution, conflit d'usages...).
- La vente de cette fiche est autorisée au coût d'impression.
- Ne pas jeter dans la nature.

L'outil Geotrek a été financé par l'Union européenne, le Parc national des Ecrins et le Parc national du Mercantour.

Le projet Chemins des Parcs est financé par la Région Provence-Alpes-Côte-d'Azur et les Parcs naturels régionaux des Alpilles, de Camargue, du Luberon, du Queyras et du Verdon.

Ce projet partenarial rassemble également le Comité Régional du Tourisme, les agences départementales de développement touristique, les offices de tourisme et les syndicats d'initiative.

- The authors of this website will in no case be held responsible for problems or accidents on the routes mentioned.
- We count on you to point out any inconsistency between this content and the field itineraries
- Please report any problems encountered on the routes (route marking problems, defective panels, pollution, conflict of uses ...) on <http://sentinelles.sportsdenature.fr>
- The sale of this sheet is authorized at the cost of printing
- Please don't litter

The Geotrek tool was funded by the European Union, the Ecrins National Park and the Mercantour National Park.

The Chemins des Parcs project is funded by the Provence-Alpes-Côte-d'Azur Region and the regional nature parks of Alpilles, Camargue, Luberon, Queyras and the Verdon.

This project was developed in partnership with the Regional Tourism Committee, the departmental tourist development agencies, and tourist offices.

www.cheminsdesparcs.fr

*Tours et détours dans les Parcs naturels régionaux
de Provence-Alpes-Côte d'Azur*

Avec le soutien de



Avec l'aide technique de :

- OTI Luberon Sud Tourisme

